

k.ú. Krásný Les u Frýdlantu

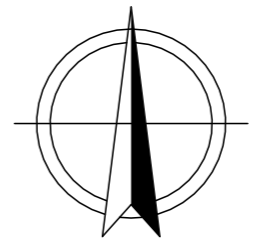
kabelová trasa do trafostanice  
(není součástí této projektové dokumentace, řešeno samostatně)

k.ú. Dolní Rásnice

k.ú. Horní Rásnice

**LEGENDA OBJEKTŮ**

- PODKLAD KATASTRÁLNÍ MAPY
- HRANICE KATASTRÁLNÍHO ÚZEMÍ
- STÁVAJÍCÍ STAVEBNÍ OBJEKTY
- NOVÉ PODZ. KABELOVÉ VEDENÍ VN, VĚTEV 1
- NOVÉ PODZ. KABELOVÉ VEDENÍ VN, VĚTEV 2
- NOVÉ PODZ. KABELOVÉ VEDENÍ VN, KTERÉ NENÍ SOUČÁSTÍ TĚTO PD

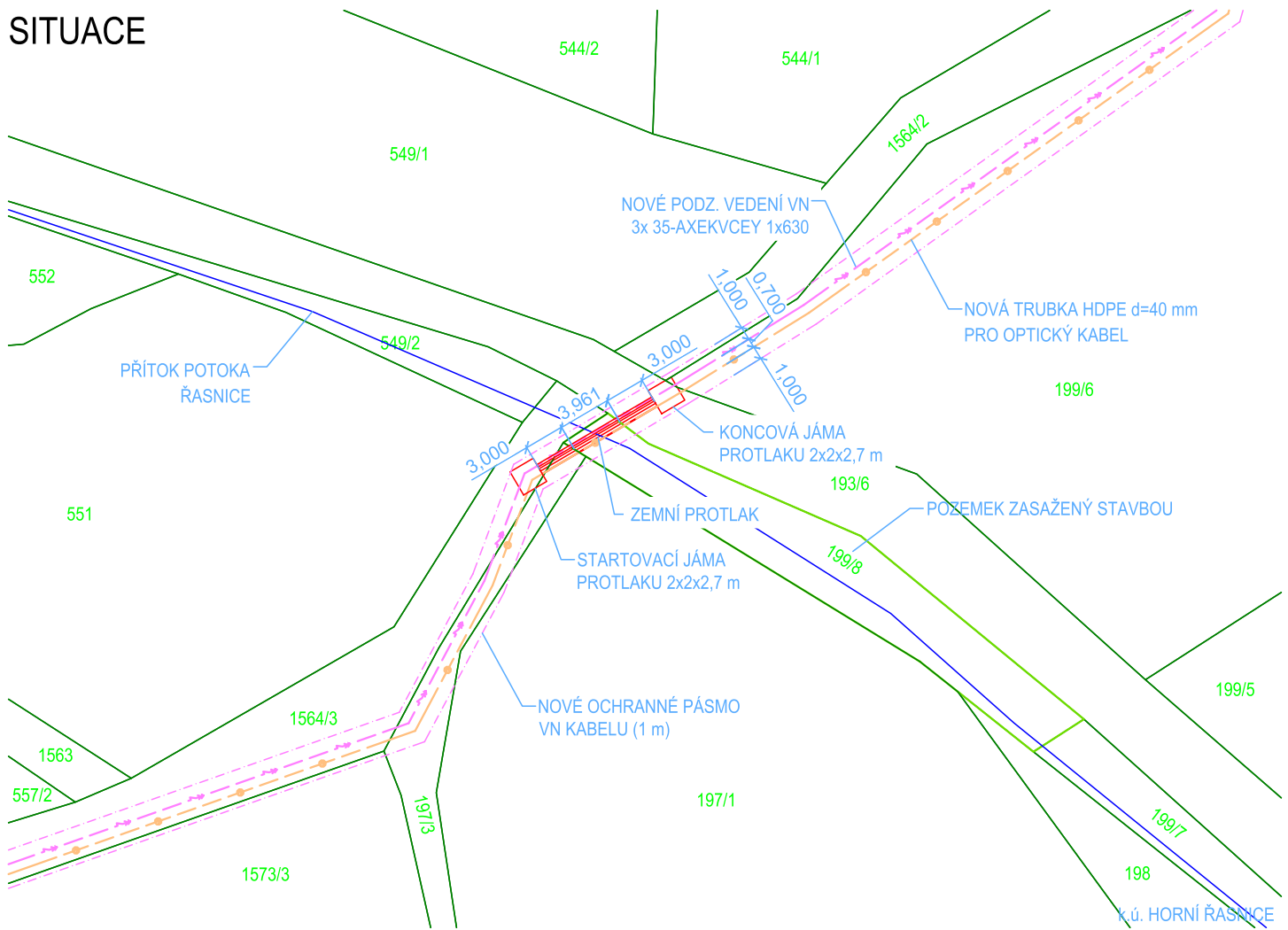


Změna: Revision:	Datum: Date:	Kreslil: Project:	Popis změny: Revision description:

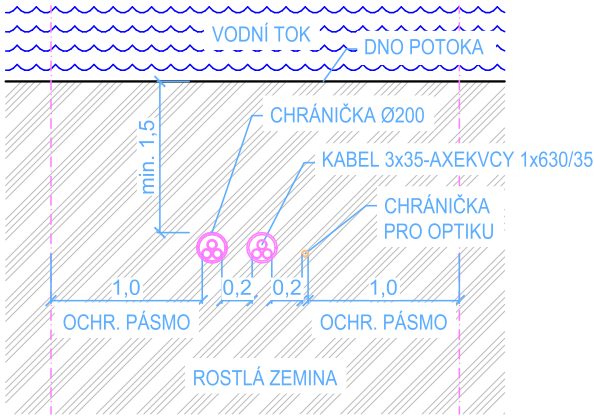
Zákazník / Client <b>WEB VP Rásnice, s.r.o.</b> Říšova 149/21, 641 00 Brno Žebětín Číslo zakázky / Order No. 20/2024/137 Archivní číslo / Drawing No. P20-2024-137-LABE.dwg Technická zpráva / Report No. - Vypracoval / Elaborated by Ing. Kateřina Slaninová Zedpov. projektant / Checked by Ing. Jan Krchňák Kontroloval / Controlled by Ing. Jan Krchňák Číslo osvědčení / No. of Exam.	Projekt / Project <b>Větrný park Rásnice</b> Část / Part D.2.2.6.4 Technická infrastruktura Stupeň / Phase Dokumentace pro povolení souboru staveb Název výkresu / Drawing Title <b>SITUAČNÍ VÝKRES</b>	 Q - ELEKTRIK a.s. Podzámkí 1926 710 00 Ostrava - Slezská Ostrava Počet A4 / Number A4 4 Datum / Date 05/2025 Měřítko / Scale 1:10000 List/Listo / Page/Pages 1/3 Číslo výkresu / Drawing No. P20-2024-137-LABE
--	--	---

Tento výkres je duševním vlastnictvím firmy Q - ELEKTRIK a.s. / This drawing is intellectual property of the company Q - ELEKTRIK a.s.

# SITUACE

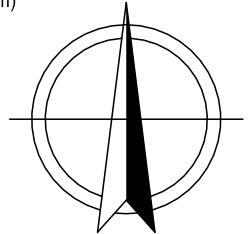


# PŘÍČNÝ ŘEZ



# LEGENDA

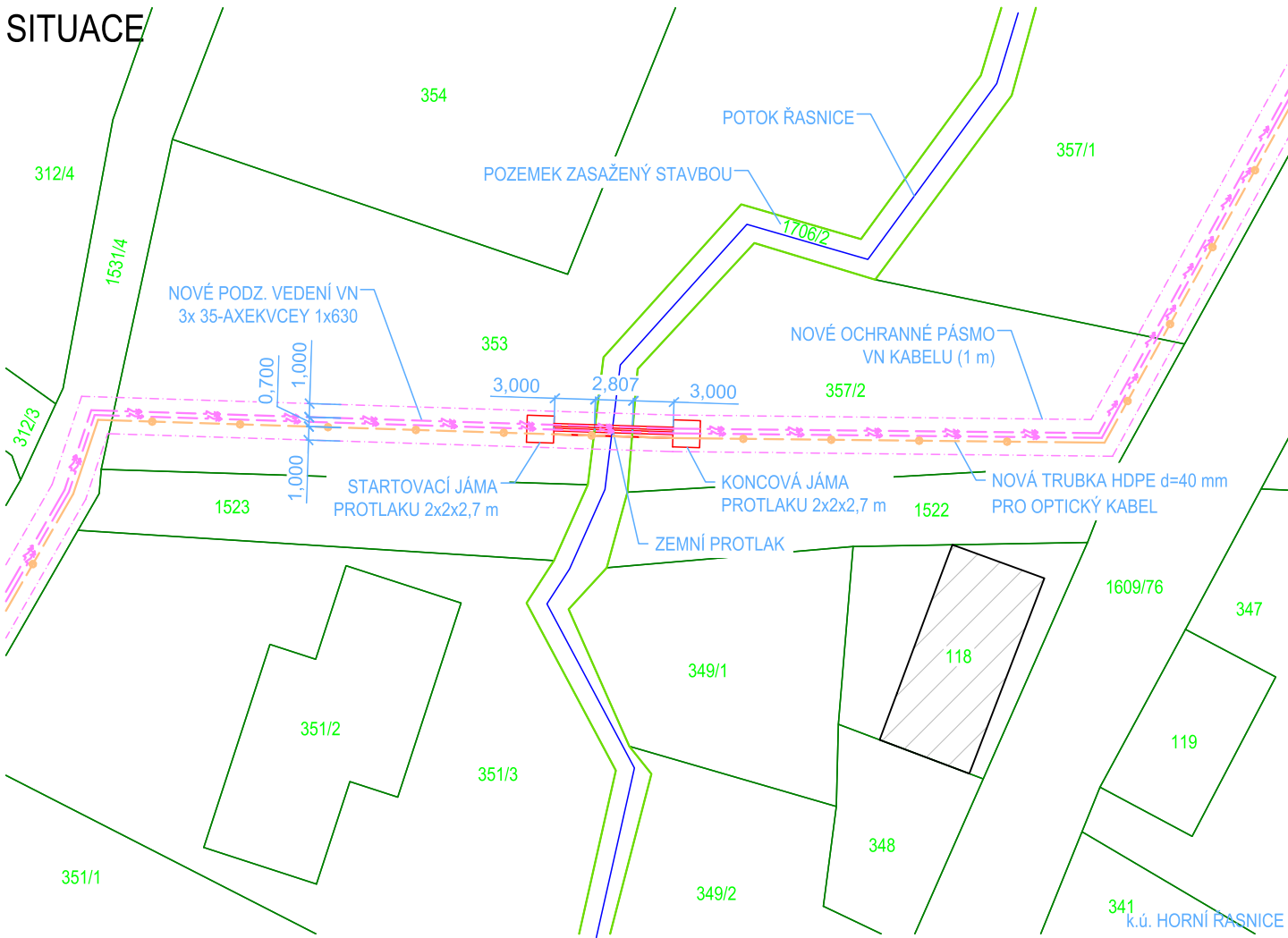
- PODKLAD KATASTRÁLNÍ MAPY
- DOTČENÝ POZEMEK
- VODNÍ TOK
- NOVÉ PODZ. KABELOVÉ VEDENÍ VN, VĚTEV 2
- NOVÉ PODZ. SDĚLOVACÍ VEDENÍ, OPT. KABEL
- NOVÉ OCHR. PÁSMO EL. VEDENÍ (1 m)



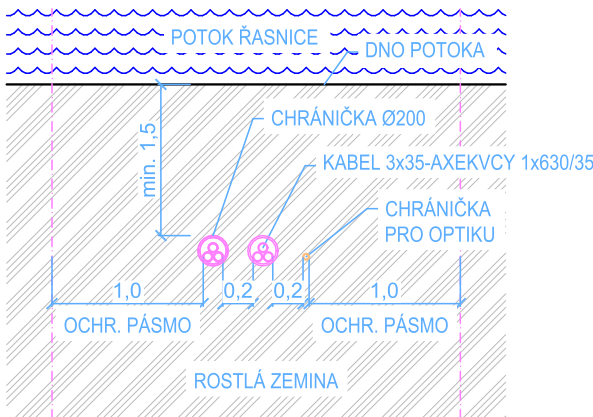
Změna: Revision:	Datum: Date:	Kreslil: Project:	Popis změny: Revision description:

Zákazník / Client WEB VP Řasnice, s.r.o. Řišova 149/21, 641 00 Brno Žebětín	Projekt / Project Větrný park Řasnice	Q-ELEKTRIK Q - ELEKTRIK a.s. Podzámečí 1926 710 00 Ostrava - Slezská Ostrava
Číslo zakázky / Order No. 20/2024/137	Část / Part D.2.2.6.4 Technická infrastruktura	Počet A4 / Number A4 1
Archivní číslo / Drawing No. P20-2024-137-LABE.dwg	Stupeň / Phase Dokumentace pro povolení souboru staveb	Datum / Date 05/2025
Technická zpráva / Report No. -	Název výkresu / Drawing Title	Měřítko / Scale 1:500
Vypracoval / Elaborated by Ing. Kateřina Slaninová	SITUAČNÍ VÝKRES DETAIL A	List/Listů / Page/Pages 2/3 Pare:
Zodpov. projektant / Checked by Ing. Jan Krchňák		Číslo výkresu / Drawing No.
Kontroloval / Controlled by Ing. Jan Krchňák		P20-2024-137-LABE
Číslo osvědčení / No. of Exam.		

# SITUACE

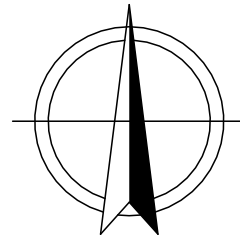


# PŘÍČNÝ ŘEZ



# LEGENDA

- PODKLAD KATASTRÁLNÍ MAPY
- DOTČENÝ POZEMEK
- VODNÍ TOK
- NOVÉ PODZ. KABELOVÉ VEDENÍ VN, VĚTEV 2
- NOVÉ PODZ. SDĚLOVACÍ VEDENÍ, OPT. KABEL
- NOVÉ OCHR. PÁSMO EL. VEDENÍ (1 m)



Změna: Revision:	Datum: Date:	Kreslil: Project:	Popis změny: Revision description:

Zákazník / Client <b>WEB VP Řasnice, s.r.o.</b> Řišova 149/21, 641 00 Brno Žebětín	Projekt / Project <b>Větrný park Řasnice</b>	<b>Q-ELEKTRIK</b> Q - ELEKTRIK a.s. Podzámečí 1926 710 00 Ostrava - Slezská Ostrava
Číslo zakázky / Order No. 20/2024/137	Část / Part D.2.2.6.4 Technická infrastruktura	
Archivní číslo / Drawing No. P20-2024-137-LABE.dwg	Stupeň / Phase Dokumentace pro povolení souboru staveb	Počet A4 / Number A4 1
Technická zpráva / Report No. -	Název výkresu / Drawing Title	Datum / Date 05/2025
Vypracoval / Elaborated by Ing. Kateřina Slaninová	<b>SITUAČNÍ VÝKRES DETAIL B</b>	Měřítko / Scale 1:500
Zodpov. projektant / Checked by Ing. Jan Krchňák		List/Listů / Page/Pages 3/3 Pare:
Kontroloval / Controlled by Ing. Jan Krchňák		Číslo výkresu / Drawing No.
Číslo osvědčení / No. of Exam.		P20-2024-137-LABE